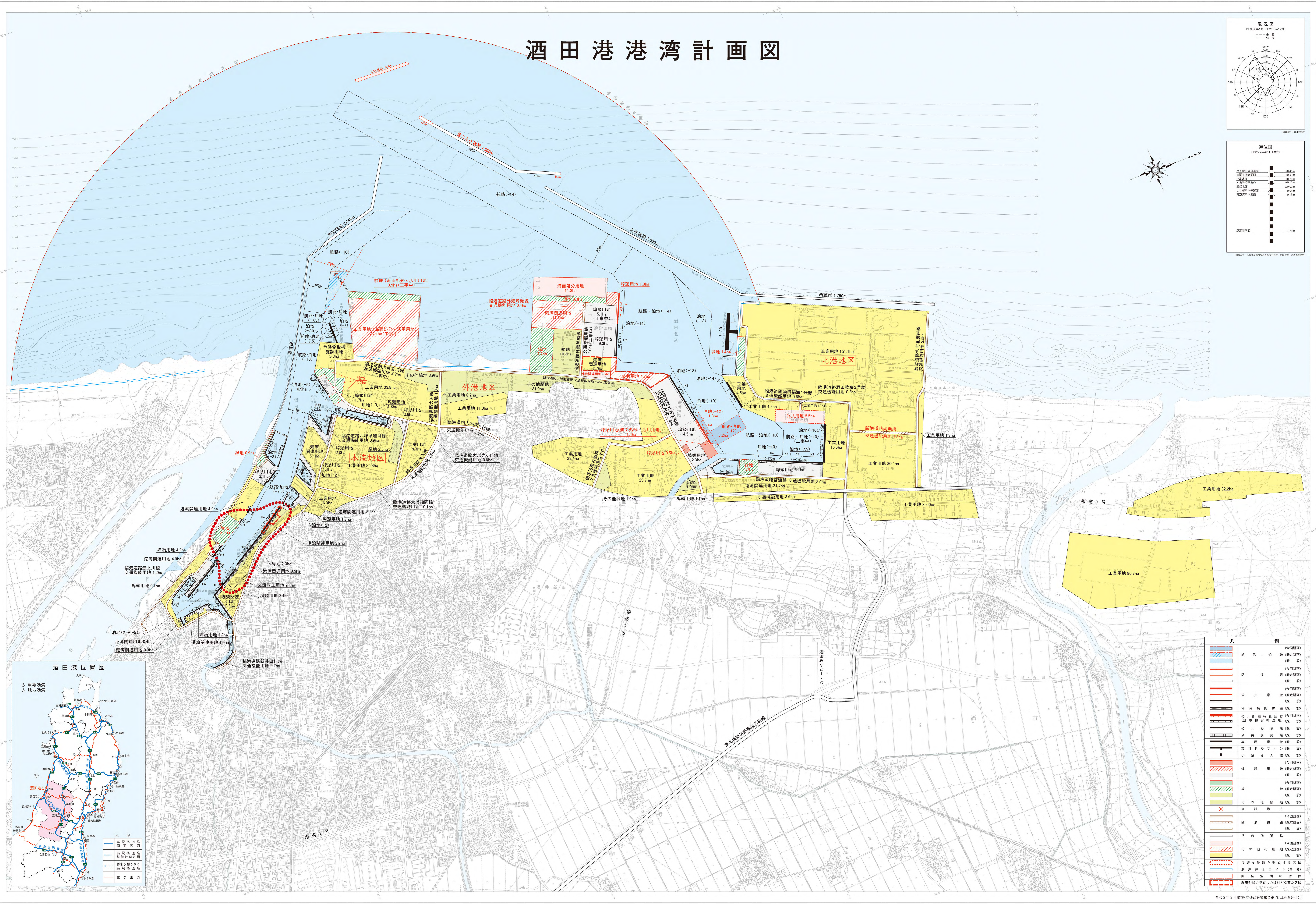
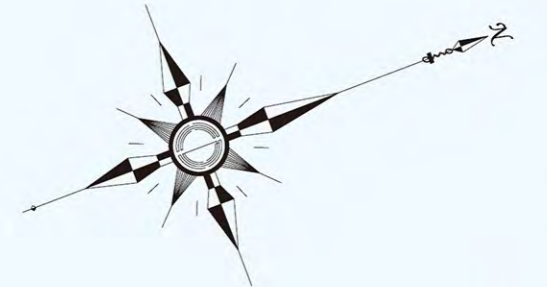
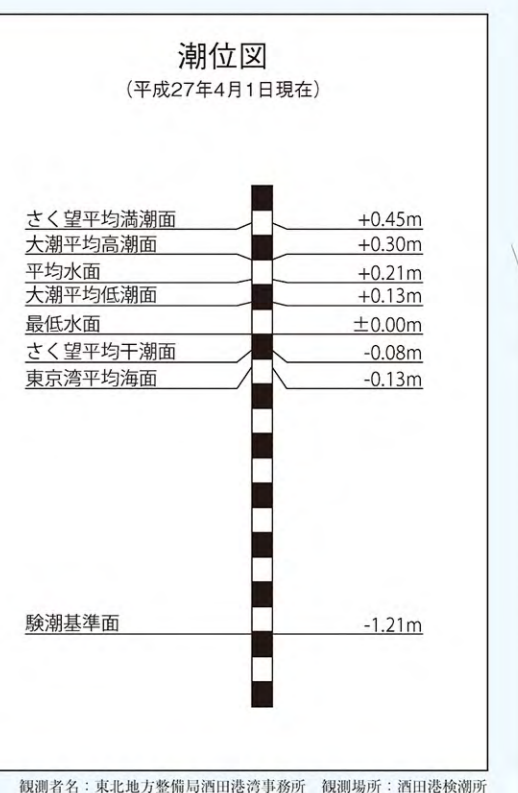
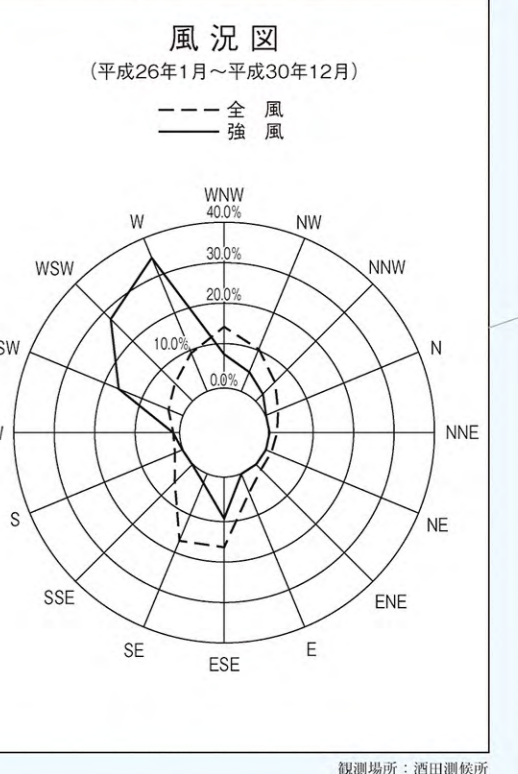


# 酒田港港湾計画図



凡例	例
■ (Blue hatched)	航路・泊地 (今設計)
■ (Blue solid)	防波堤 (既設)
■ (Red hatched)	防波堤 (今設計)
■ (Black hatched)	公共岸壁 (既設)
■ (Black solid)	公共岸壁 (今設計)
■ (Black hatched)	物資種給岸壁 (既設)
■ (Black solid)	公共岸壁 (今設計)
■ (Black hatched)	公共岸壁 (今設計)
■ (Black solid)	専用岸壁 (既設)
■ (Black solid)	専用ドック (既設)
■ (Black solid)	小型さん橋 (既設)
■ (Black solid)	埠頭用地 (今設計)
■ (Black solid)	埠頭用地 (既設)
■ (Green hatched)	緑地 (今設計)
■ (Green solid)	緑地 (既設)
■ (Green solid)	その他緑地 (既設)
■ (Red hatched)	施設跡地
■ (Black hatched)	臨港道路 (既設計)
■ (Black solid)	その他用地 (今設計)
■ (Black solid)	その他用地 (既設計)
■ (Black solid)	良好な景観を形成する区域 (今設計)
■ (Black solid)	良好な景観を形成する区域 (既設計)
■ (Black solid)	海岸保全ライン (参考)
■ (Black solid)	開発空間の確保
■ (Black solid)	利用形態の見直しを検討が必要な区域